

Directive Inondation

Bassin Rhône-Méditerranée

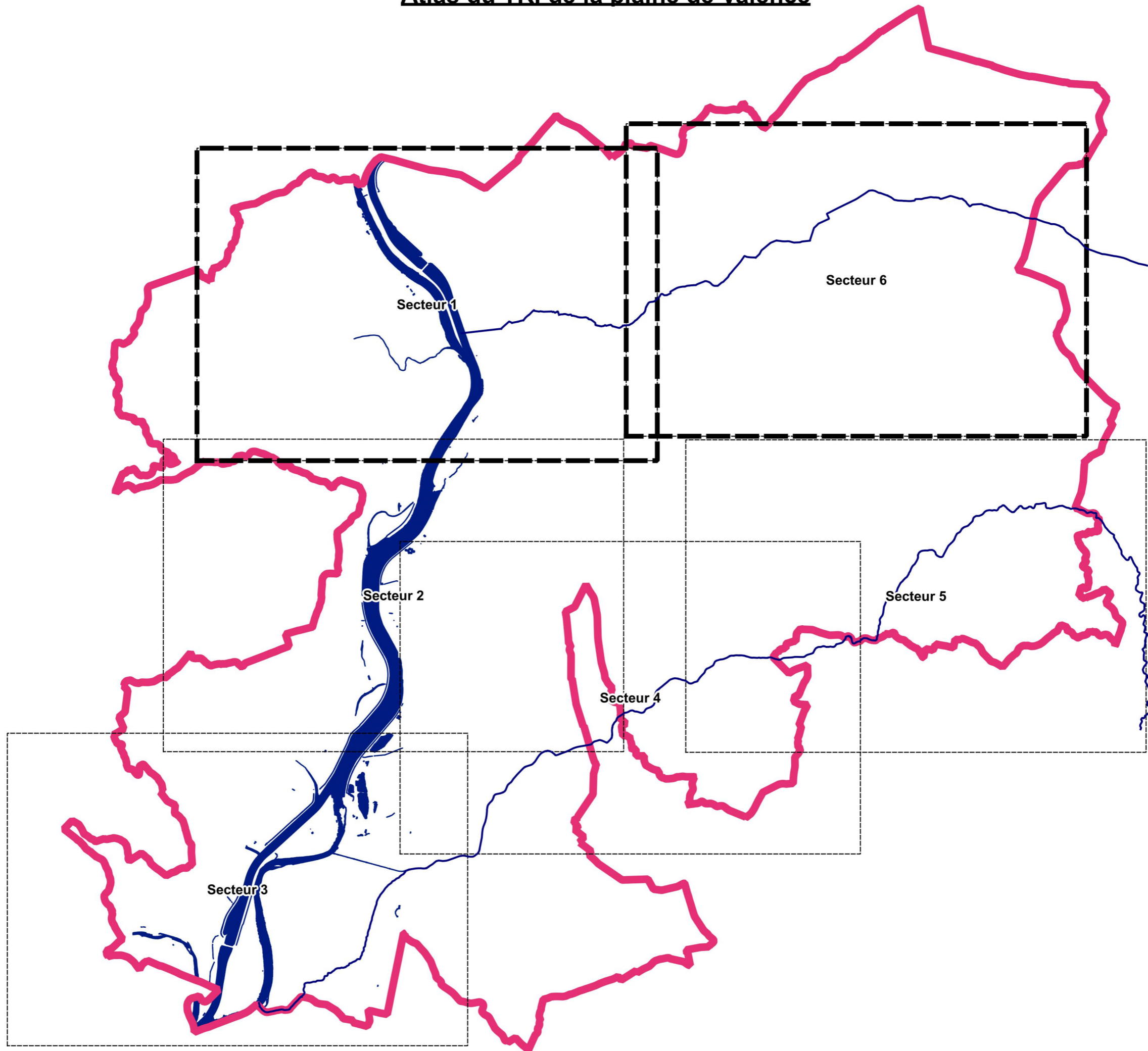
Territoire à Risque Important d'inondation (TRI) de **VALENCE**




Débordement des cours d'eau

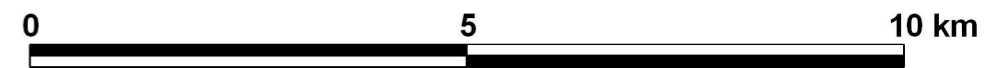
Atlas des surfaces inondables
de la **Barberolle**

SCENARIO MOYEN

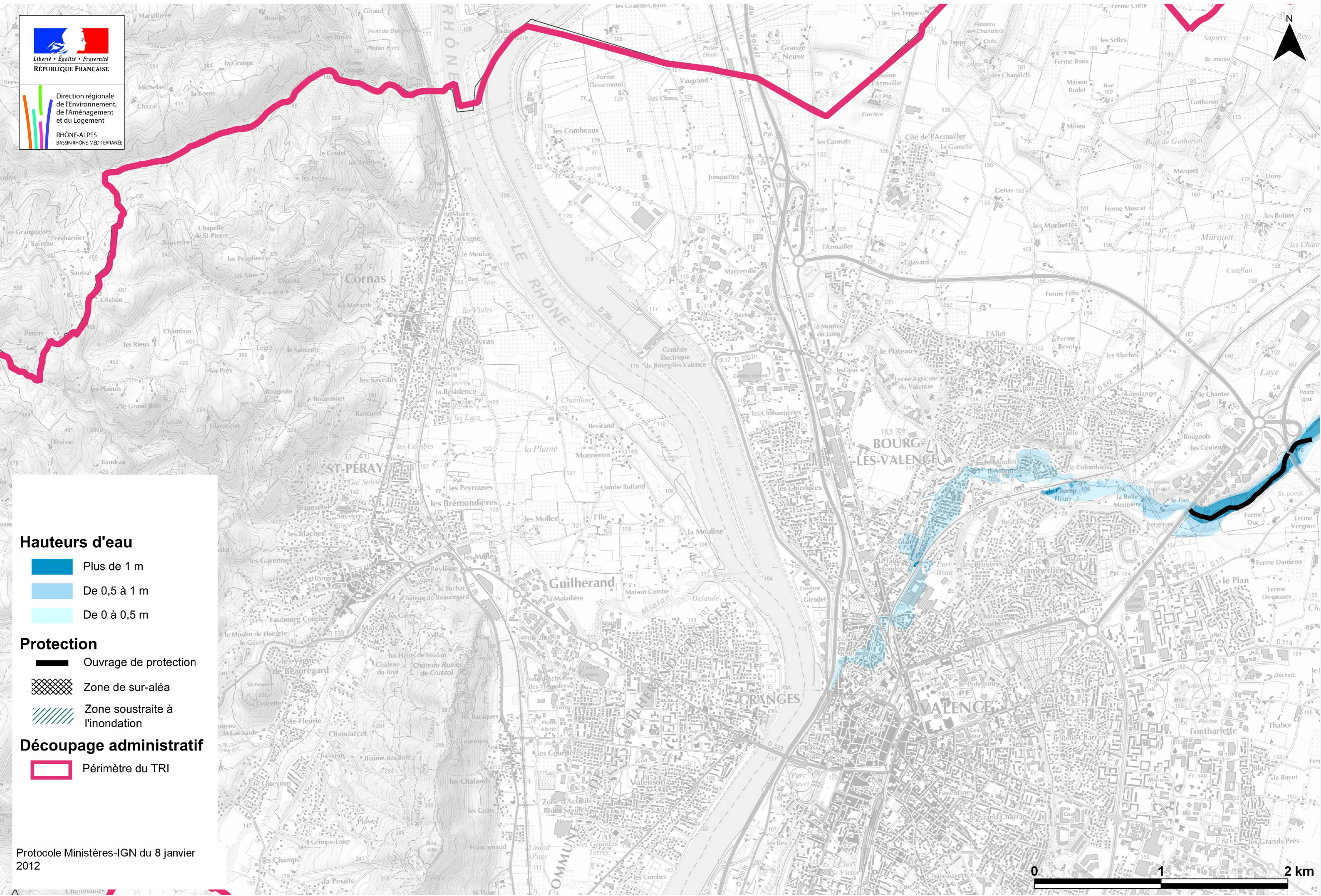
Atlas du TRI de la plaine de Valence



-  Planches
-  Périmètre du TRI
-  Cours d'eau cartographiés



Débordement de cours d'eau



Hauteurs d'eau

- Plus de 1 m
- De 0,5 à 1 m
- De 0 à 0,5 m

Protection

- Ouvrage de protection
- Zone de sur-aléa
- Zone soustraite à l'inondation

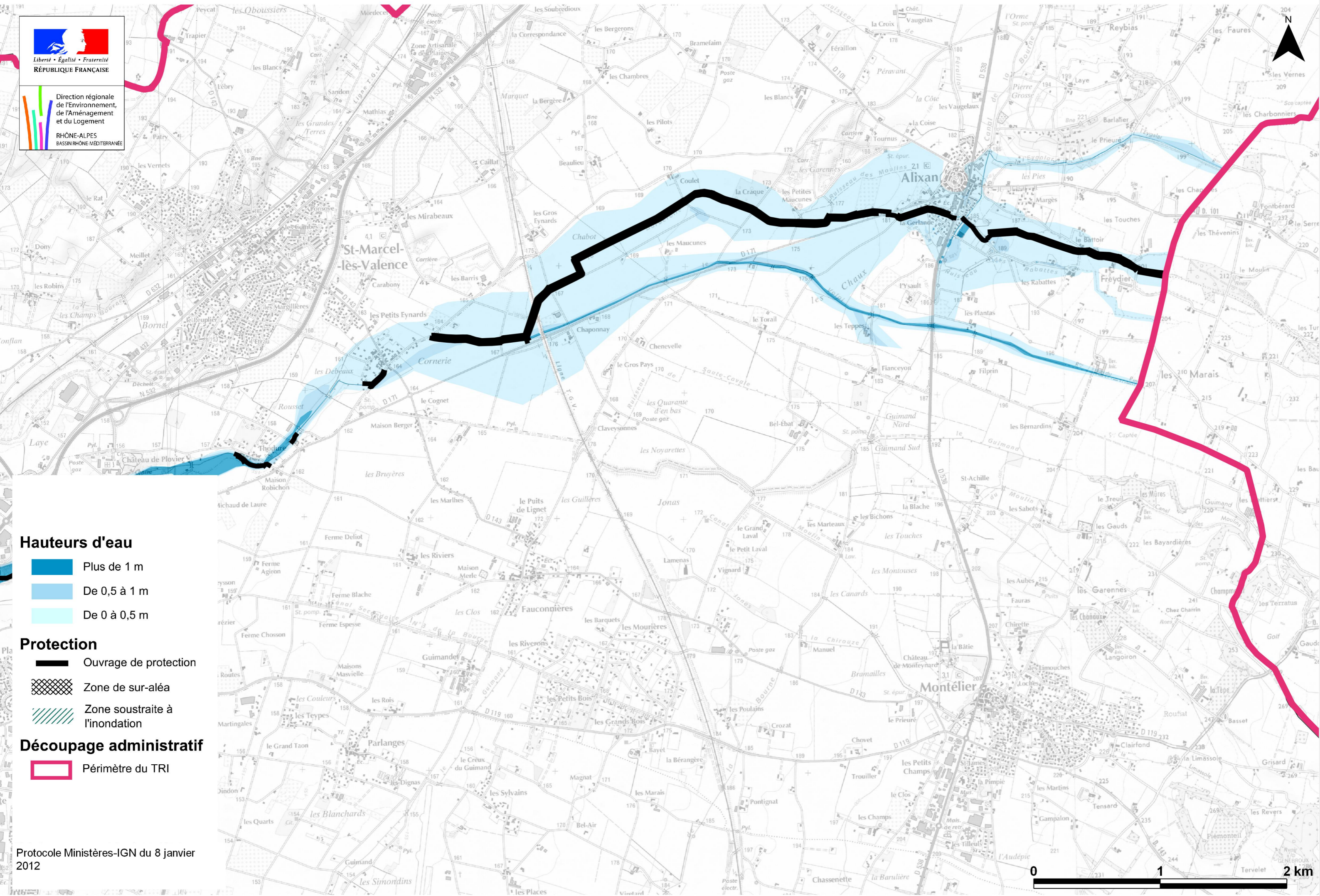
Découpage administratif

- Périmètre du TRI

Débordement de cours d'eau



Direction régionale
de l'Environnement,
de l'Aménagement
et du Logement
RHÔNE-ALPES
BASSIN RHÔNE-MÉDITERRANÉE



Hauteurs d'eau

- Plus de 1 m
- De 0,5 à 1 m
- De 0 à 0,5 m

Protection

- Ouvrage de protection
- Zone de sur-aléa
- Zone soustraite à l'inondation

Découpage administratif

- Périmètre du TRI

**Direction régionale de l'Environnement
de l'Aménagement et du Logement
RHÔNE-ALPES
Délégation de bassin Rhône-Méditerranée**

69453 LYON CEDEX 06

Tél : 33 (01) 04 26 28 60 00

Fax : 33 (01) 04 26 28 67 19

